



















LEGENDA:



INSTALACJE ELEKTRYCZNE

-  TE - rozdzielnica elektryczna lokalu
-  TT - rozdzielnica teletechniczna lokalu
-  - oprawa oświetleniowa sufitowa
-  - oprawa oświetleniowa ścienna
-  - łącznik jednobiegunowy p/t, ~230V, 10A
-  - łącznik grupowy p/t, ~230V, 10A
-  - łącznik schodowy p/t, ~230V, 10A
-  - łącznik schodowy dwubiegunowy p/t, ~230V, 10A
-  - przycisk dzwinkowy p/t, ~230V
-  Dz - dzwonek ~230V
-  - gniazdo wtyczkowe 2P+PE, ~230V, 16A
-  - gniazdo wtyczkowe 2P+PE, ~230V, 16A stopień ochrony IP...
-  3P+N+PE - wypust 3-fazowy, ~400/230V zakończony puszką elektroinstalacyjną
-  - wypust 1-fazowy, ~230V zakończony puszką elektroinstalacyjną
-  RTV - gniazdo RTV
-  Eth - gniazdo internetowe



OZNACZENIA C.O.

-  strefa ogrzewania podłogowego
-  piec gazowy

OZNACZENIA WOD-KAN

-  K.S - pion kanalizacyjny sanitarnej
-  - złącze zewnętrzne wody

OZNACZENIA POZOSTAŁE

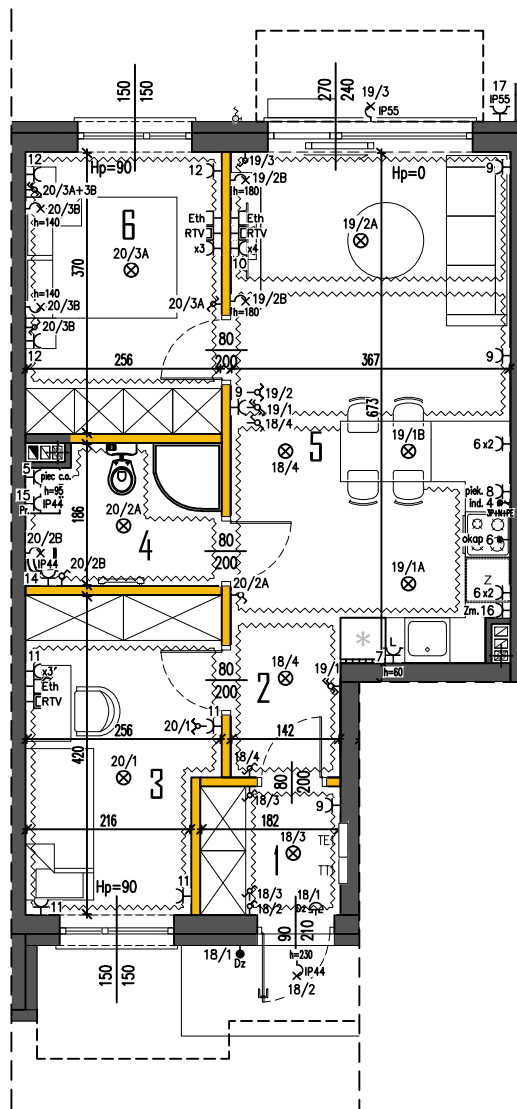
-  ściany zewnętrzne, nośn szachty, kominy
-  ściany z możliwością reorganizacji
- hp - wysokość podokiennika

Powierzchnie podano z uwzględnieniem tynków wg normy PN-ISO 9836-2015.

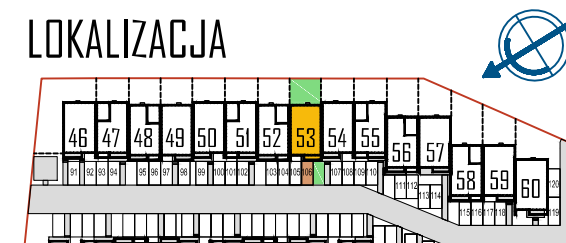
Niniejsza karta katalogowa powstała na podstawie projektu budowlanego.

Służy ona wskazaniu lokalizacji budynku i pomieszczeń w budynku.
Prezentowany budynek nie stanowi wiernego odwzorowania realnego produktu. Wyposażenie budynku nie jest objęte ofertą. Na rysunku przedstawiono przykładowe umeblowanie.

RZUT PARTERU



LOKALIZACJA



OSIEDLE IDEA - ETAP 1



+48 505 233 200

+48 798 344 222

www.kasbuddevelopment.pl

Budowa 65 budynków mieszkalnych jednorodzinnych w pięciu zespołach zabudowy szeregowej.
Kat. obiektu budowlanego - I
Na nieruchomości składającej się z działek ew.: 18/2, 19/1, 20/1, 21/4, 22/4, 23/4, 25/4, obr. 5/11 w Markach przy ul. Szkolnej

BUDYNEK 53 LOKAL 1

POWIERZCHNIA UŻYTKOWA 53,70m²

OGRÓDEK+PRZEDPOLE 60,00m²

PARTER53,70

1. PRZEDSIÓNEK.....	3,03
2. HOL.....	2,12
3. POKÓJ 1.....	10,02
4. ŁAZIENKA.....	4,56
5. SALON + ANEKS.K.....	24,50
6. POKÓJ 2.....	9,47



KASBUD DEVELOPMENT Sp. z o.o Sp.K
ul. Braci Briggosów 27 DA, lok.2, 05-270 Marki
NIP: 1251662762 REGON: 368554561

SPSPROJEKT.com